










	vodovod		kanalizace		silový kabel
	surová voda		dešťová kanalizace		ovládací kabel
	mimo provoz		odlehčovací stoka		jiný provozovatel
síť s poskytováním vybraných služeb			Měřítko	1 : 3 000	
 vodovod			Katastrální území	Hamry u Hlinska, Studnice u	
 kanalizace			Příloha k vyjádření č.	O24070247171	
			Vyhotovil	Vladko Voříšek	
Vodárenská spol. Chrudim a.s.			Vytisknuto	09.12.2024 10:12	
Novoměstská 626			Při záměru napojení nebo zásahu do námi provozovaných vodohospodářských sítí a jejich ochranných pásem požadujeme předložit projektovou dokumentaci.		
537 01 Chrudim II					